

NORDSEE-HALBINSEL

BUTJADINGEN

AN JADE & WESER

HOCHWASSERZEITEN

JANUAR
BIS JUNI
2025



JANUAR

01.	1:27	13:55	17.	2:51	15:31
02.	2:05	14:39	18.	3:27	16:03
03.	2:45	15:23	19.	4:00	16:34
04.	3:25	16:06	20.	4:35	17:07
05.	4:08	16:50	21.	5:10	17:39
06.	4:55	17:36	22.	5:46	18:13
07.	5:45	18:24	23.	6:29	19:00
08.	6:39	19:20	24.	7:29	20:07
09.	7:43	20:26	25.	8:45	21:25
10.	8:59	21:38	26.	10:03	22:38
11.	10:15	22:48	27.	11:14	23:40
12.	11:26	23:49	28.		12:12
13.		12:29 ●	29.	0:30	13:02 ○
14.	0:43	13:25	30.	1:13	13:47
15.	1:30	14:13	31.	1:53	14:31
16.	2:12	14:54			

Die angegebene Zeit gibt den Höchststand des Hochwassers an. Baden ist bis zu zwei Stunden vor und zwei Stunden nach dem Höchststand möglich. Das Hochwasser in Tossens und Eckwarderhörne ist jeweils ca. 10 Minuten vorher.

NORDSEE-LAGUNE

WO EBBE UND FLUT
URLAUB HABEN

GROSSER WASSERSPIELPLATZ

ÜBERWACHTER BADESEE

STRANDKÖRBE

SANDSTRAND



FEBRUAR

01.	2:35	15:15	17.	3:35	16:01
02.	3:17	15:55	18.	4:06	16:29
03.	3:58	16:35	19.	4:35	16:53
04.	4:42	17:14	20.	5:02	17:16
05.	5:27	17:55	21.	5:33	17:54
06.	6:15	18:44	22.	6:27	19:02
07.	7:16	19:51	23.	7:50	20:33
08.	8:36	21:13	24.	9:25	22:04
09.	10:05	22:34	25.	10:50	23:16
10.	11:24	23:42	26.	11:56	
11.		12:28	27.	0:10	12:48
12.	0:37	13:20 ●	28.	0:55	13:32 ○
13.	1:22	14:02			
14.	2:00	14:37			
15.	2:34	15:06			
16.	3:05	15:33			

Quelle der Gezeitendaten:
 Bundesamt für Seeschifffahrt und
 Hydrographie, www.bsh.de

MÄRZ

01.	1:36	14:15	17.	2:40	15:01
02.	2:18	14:56	18.	3:09	15:26
03.	3:01	15:36	19.	3:37	15:52
04.	3:44	16:13	20.	4:05	16:16
05.	4:26	16:49	21.	4:30	16:38
06.	5:09	17:28	22.	4:59	17:13
07.	5:57	18:16	23.	5:49	18:17
08.	6:59	19:26	24.	7:12	19:51
09.	8:24	20:55	25.	8:52	21:28
10.	10:00	22:25	26.	10:23	22:46
11.	11:22	23:35	27.	11:32	23:43
12.		12:21	28.		12:25
13.	0:25	13:04	29.	0:29	13:09 ○
14.	1:04	13:40 ●	30.	1:12	14:50
15.	1:39	14:10	31.	2:56	15:31
16.	2:10	14:36			

Das Hochwasser kann durch starken Wind Richtung Land oder Meer beeinflusst werden.

GEFAHREN IM WATT?

**Informiere Dich hier vor
Deinem Besuch im Watt!**



APRIL

01.	3:42	16:11	17.	4:11	16:21
02.	4:27	16:49	18.	4:41	16:49
03.	5:11	17:26	19.	5:12	17:18
04.	5:56	18:06	20.	5:47	17:56
05.	6:46	18:57	21.	6:36	18:55
06.	7:50	20:08	22.	7:51	20:18
07.	9:13	21:37	23.	9:22	21:50
08.	10:46	23:06	24.	10:49	23:07
09.		12:05	25.	11:57	
10.	0:15	12:58	26.	0:07	12:51
11.	0:59	13:33	27.	0:58	13:39 ○
12.	1:34	14:05	28.	1:47	14:22
13.	2:09	14:37 ●	29.	2:34	15:03
14.	2:43	15:05	30.	3:23	15:44
15.	3:13	15:29			
16.	3:42	15:54			

Die angegebene Zeit gibt den Höchststand des Hochwassers an. Baden ist bis zu zwei Stunden vor und zwei Stunden nach dem Höchststand möglich. Das Hochwasser in Tossens und Eckwarderhörne ist jeweils ca. 10 Minuten vorher.

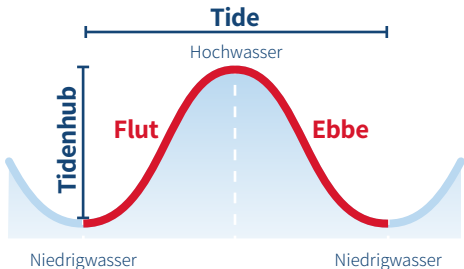
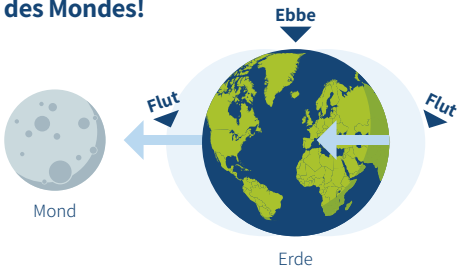
MAI

01.	4:12	16:26	17.	4:27	16:32
02.	5:01	17:07	18.	5:04	17:09
03.	5:48	17:51	19.	5:46	17:52
04.	6:39	18:43	20.	6:36	18:46
05.	7:39	19:48	21.	7:38	19:53
06.	8:52	21:07	22.	8:52	21:11
07.	10:11	22:27	23.	10:07	22:24
08.	11:23	23:33	24.	11:14	23:28
09.		12:14	25.		12:12
10.	0:18	12:50	26.	0:26	13:05
11.	0:56	13:24	27.	1:23	13:54 ○
12.	1:35	14:00 ●	28.	2:17	14:39
13.	2:14	14:33	29.	3:09	15:23
14.	2:48	15:01	30.	4:02	16:09
15.	3:19	15:29	31.	4:53	16:54
16.	3:51	15:59			

Quelle der Gezeitendaten:
 Bundesamt für Seeschifffahrt und
 Hydrographie, www.bsh.de

WARUM GIBT ES EBBE UND FLUT?

Das liegt an der Anziehungskraft des Mondes!

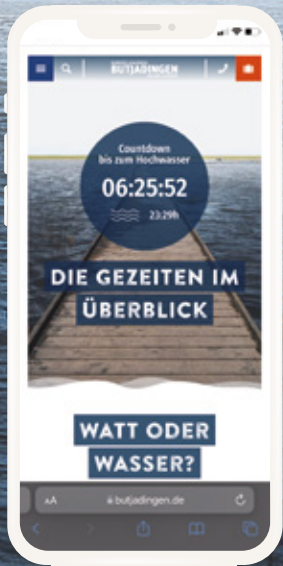


JUNI

01.	5:39	17:38	17.	5:44	17:48
02.	6:26	18:26	18.	6:31	18:37
03.	7:18	19:21	19.	7:22	19:32
04.	8:15	20:23	20.	8:19	20:35
05.	9:17	21:30	21.	9:24	21:44
06.	10:19	22:33	22.	10:31	22:54
07.	11:13	23:27	23.	11:36	
08.	11:58		24.	0:01	12:37
09.	0:14	12:41	25.	1:07	13:34 ○
10.	1:01	13:24	26.	2:08	14:24
11.	1:46	14:04 ●	27.	3:03	15:10
12.	2:25	14:38	28.	3:54	15:56
13.	3:01	15:11	29.	4:41	16:40
14.	3:39	15:46	30.	5:23	17:20
15.	4:19	16:22			
16.	5:00	17:03			

Das Hochwasser kann durch starken Wind Richtung Land oder Meer beeinflusst werden.

HOCHWASSER COUNTDOWN



Hier
geht's
zum
Count-
down



URLAUBS-HOTLINE
TELEFON: 04733 929310

Tourismus-Service Butjadingen
GmbH & Co. KG

Strandallee 61

26969 Butjadingen-Burhave

Tel.: 04733/9293-40

E-Mail: kontakt@butjadingen.de

www.butjadingen.de

 [nordseehalbinsel_butjadingen](#)

 [Nordsee-Halbinsel Butjadingen](#)

Quelle der Gezeitendaten:
Bundesamt für Seeschifffahrt und
Hydrographie, www.bsh.de

